


### Un projet qui ancre le passé dans l'avenir

Notre commune est riche d'un patrimoine original, varié et très souvent préservé. Éléments d'époques parfois très anciennes ou témoignages plus récents liés à l'activité industrielle, ils sont inscrits dans notre paysage comme autant de repères communs et ils constituent la marque d'un véritable héritage collectif. Conscients de cette réalité, nous avons souhaité inscrire un peu mieux ce patrimoine dans l'espace et le rendre intelligible. En offrant des outils d'interprétation, notamment à la jeune génération, nous avons voulu aider à l'appropriation de cette mémoire.

Le parcours que vous vous apprêtez à découvrir va vous permettre de mieux saisir, à travers vingt sites éloquentes, la spécificité historique de Potigny. D'abord petit bourg rural de la Normandie traditionnelle, notre commune est devenue un foyer d'activité minière. Vous allez le voir, cette "aventure du fer" qui occupe la plus grande partie de ce circuit pédagogique, a transformé notre village et l'a doté d'une véritable identité culturelle que nous affirmons aujourd'hui avec fierté. Nous espérons que cette promenade dans nos rues chargées de souvenirs vous aidera à mieux appréhender le poids de cette culture si particulière, héritée notamment de notre histoire ouvrière et des traditions importées par l'immigration. Nous sommes convaincus que cette réalisation servira la valorisation de cette mémoire et qu'elle contribuera au développement touristique de notre commune. Nous l'avons aussi conçue comme un hommage à celles et ceux qui furent les acteurs de ce passé. Nous vous souhaitons une bonne visite dans notre commune et d'agréables moments de découverte tout au long de ce parcours.



Eglise Notre-Dame du Rosaire (cliché B. Perez)

#### Pour compléter votre visite ou votre séjour :

Gîte communal du Suvez à Potigny. Rens. au 02 31 90 84 67

Musée de la Mine du Livet à Saint-Germain-le-Vasson. Rens. 02 31 90 53 44

#### Et aussi :

toute l'actualité du patrimoine minier de notre bassin est en ligne sur le site internet de l'association Mémoire de Fer - <http://memoiredefer.saintgermainlevasson.fr>

# Potigny, mine d'histoires

fiche  
16

## Potigny

Parcours découverte réalisé par la Commune de Potigny et l'association Mémoire de Fer

circuit  
23

FACILE

1 h30  
6,5 Km



Jaune

Pays de Falaise  
Calvados




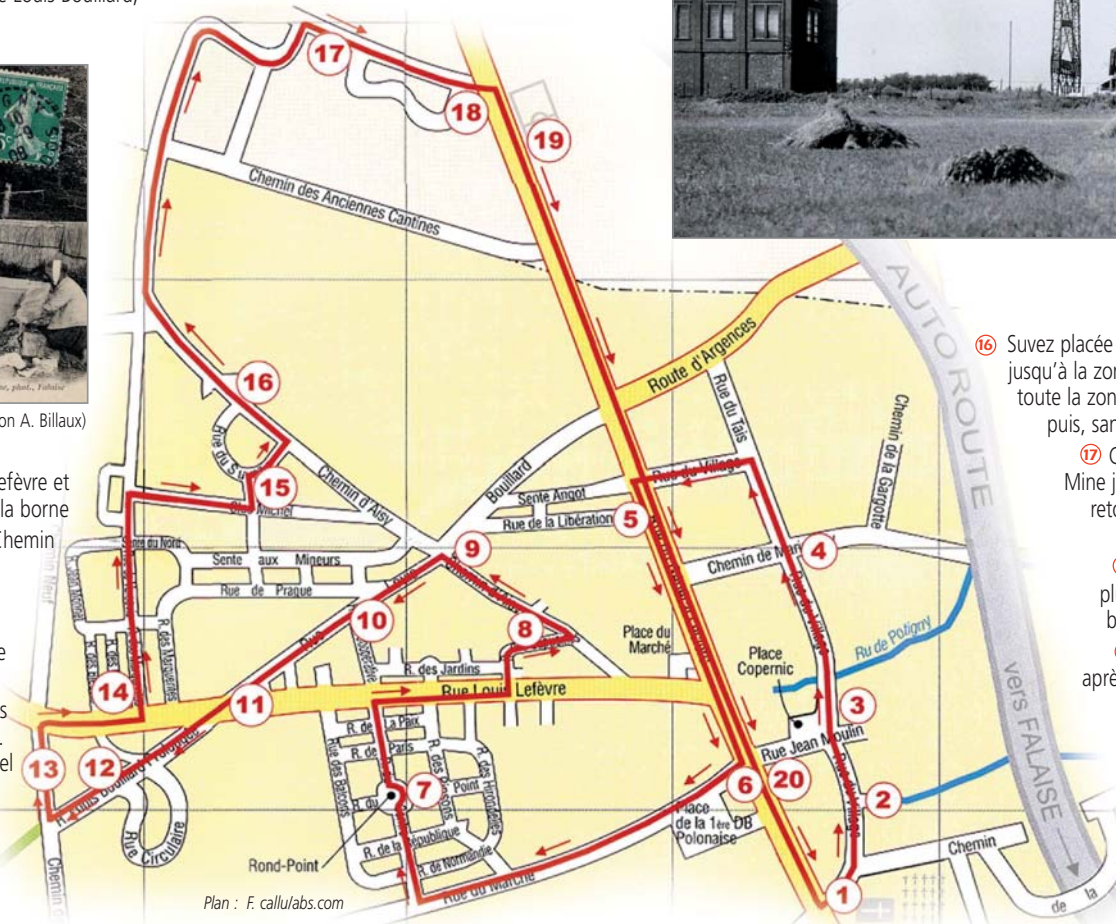
Départ du parking de l'Eglise Notre-Dame du Rosaire

- ① par la Rue du Village. A la première rue à droite, aller jusqu'au Lavoir
  - ② Revenir sur vos pas et reprendre la Rue du Village pour passer devant les bornes
  - ③ Manoir et ④ A la découverte de la Brèche au Diable situées aux deux intersections suivantes.
- Avant la Rue du Tais, continuer la Rue du Village (à gauche) pour rejoindre la Rue du Général Leclerc dans le sens Caen-Falaise (vers la gauche). Traverser la rue pour lire la borne
- ⑤ Cités de la Rue de la Libération. Continuer à suivre la Rue du Général Leclerc jusqu'à la borne
  - ⑥ Ancienne école Paul Eluard et Place de la 1<sup>ère</sup> D.B. Polonaise et emprunter la Rue du Marché (à droite) jusqu'au carrefour avec la Rue du Centre (à droite). Suivre la Rue du Centre jusqu'au rond-point où se trouve la borne
  - ⑦ Rond-point et cité de la Sente aux Anes. Passer le rond-point, poursuivre la Rue du Centre et redescendre la Rue Louis Lefèvre (à droite) jusqu'à la Rue des Capucines (à gauche). Sur cette rue, passer devant la borne
  - ⑧ Chapelle Polonaise Notre-Dame de Czestochowa et rejoindre le Chemin d'Aisy que l'on traverse et que l'on remonte (à gauche) jusqu'à la borne
  - ⑨ Chapelle Sainte-Barbe. A l'intersection avec la Rue Louis Bouillard, prendre à gauche et passer devant les bornes



Le vieux lavoir (collection A. Billaux)

- ⑩ Coopérative et
- ⑪ Château d'eau et lavoir. Traverser la Rue Louis Lefèvre et emprunter la Rue Louis Bouillard prolongée pour lire la borne
- ⑫ Lotissement des Charmes. Poursuivre jusqu'au Chemin de la Gare et prendre à droite. Après la borne
- ⑬ Gare du tramway et commerce "Beau", redescendre la Rue Louis Lefèvre (vers la droite), puis traverser en face de la Rue des Marguerites (troisième rue des "blocs" en descendant). Après la borne
- ⑭ "Blocs" de la Mine, suivre la Rue des Marguerites puis celle de Varsovie jusqu'à la Place du Clos Michel. Tourner à droite pour descendre la Rue du Clos Michel et prendre à gauche, à la première intersection, au niveau de la borne
- ⑮ Clos Michel. Suivre la Rue du Suvez sur la droite jusqu'à déboucher sur le Chemin d'Aisy qu'on remonte vers la gauche pour voir la borne



La mine en activité (collection G. Jirik)

- ⑯ Suvez placée au niveau du gîte. Continuer le Chemin d'Aisy jusqu'à la zone d'activités, puis suivre à droite pour traverser toute la zone. On longe ensuite l'ancien carreau de la mine puis, sans quitter cette voie, on passe devant les bornes
- ⑰ Carreau de la Mine et ⑱ Grands Bureaux de la Mine jusqu'à arriver sur la route départementale pour retourner dans le bourg de Potigny (vers la droite). On traverse la route pour lire la borne
- ⑲ Stade des Gueules Rouges puis on ne quitte plus cette voie. On se retrouve à nouveau dans le bourg commerçant qu'on suit pour voir la borne
- ⑳ Ancienne Mairie et Ecole de Musique située après la Rue Jean Moulin, en face de l'Ecole Eluard. Le retour à l'église se fait en empruntant la prochaine rue à gauche.