

Villers-Canivet

Rapport annuel sur le Prix et la Qualité du Service public de l'assainissement collectif

Exercice 2017

Rapport annuel relatif au prix et à la qualité du service public de l'assainissement collectif pour l'exercice présenté conformément à l'article L2224 - 5 du code général des collectivités territoriales et au décret du 2 mai 2007.
Les informations sur fond bleu sont obligatoires au titre du décret.

Tout renseignement concernant la réglementation en vigueur, la définition et le calcul des différents indicateurs peut être obtenu sur le site www.services.eaufrance.fr, rubrique « l'Observatoire »

Si les informations pré-remplies ne sont pas correctes, veuillez contacter votre DDT

Table des matières

1.	Caractérisation technique du service	3
1.1.	Présentation du territoire desservi.....	3
1.2.	Mode de gestion du service	3
1.3.	Estimation de la population desservie (D201.0).....	3
1.4.	Nombre d'abonnés	4
1.5.	Volumes facturés	4
1.6.	Autorisations de déversements d'effluents industriels (D.202.0)	5
1.7.	Linéaire de réseaux de collecte (hors branchements) et/ou transfert.....	5
1.8.	Ouvrages d'épuration des eaux usées.....	6
1.9.	Quantités de boues issues des ouvrages d'épuration (D203.0).....	7
1.9.1.	Quantités de boues produites par les ouvrages d'épuration	7
1.9.2.	Quantités de boues évacuées des ouvrages d'épuration.....	8
2.	Tarifification de l'assainissement et recettes du service	9
2.1.	Modalités de tarifification	9
2.2.	Facture d'assainissement type (D204.0).....	10
2.3.	Recettes.....	11
3.	Indicateurs de performance	12
3.1.	Taux de desserte par le réseau d'assainissement collectif (P201.1)	12
3.2.	Indice de connaissance et de gestion patrimoniale des réseaux (P202.2B)	12
3.3.	Conformité de la collecte des effluents (P203.3).....	14
3.4.	Conformité des équipements des stations de traitement des eaux usées (P204.3)	14
3.5.	Conformité de la performance des ouvrages d'épuration (P205.3).....	15
4.	Financement des investissements	16
4.1.	Montants financiers.....	16
4.2.	Etat de la dette du service	16
4.3.	Amortissements	16
5.	Actions de solidarité et de coopération décentralisée dans le domaine de l'eau.....	17
5.1.	Abandons de créance ou versements à un fonds de solidarité (P207.0).....	17
6.	Tableau récapitulatif des indicateurs	18

1. Caractérisation technique du service

1.1. *Présentation du territoire desservi*



Le service est géré au niveau communal
 intercommunal

- Nom de la collectivité : Villers-Canivet
- Caractéristiques (commune, EPCI et type, etc.) : Commune
- Compétences liées au service :

	Oui	Non
Collecte	<input checked="" type="checkbox"/>	<input type="checkbox"/>
Transport	<input checked="" type="checkbox"/>	<input type="checkbox"/>
Dépollution	<input checked="" type="checkbox"/>	<input type="checkbox"/>

- Territoire desservi (communes adhérentes au service, secteurs et hameaux desservis, etc.) : Villers-Canivet
- Existence d'une CCSPL Oui Non
- Existence d'un zonage Oui, date d'approbation* : Non
- Existence d'un règlement de service Oui, date d'approbation* : Non

1.2. *Mode de gestion du service*



Le service est exploité en **Régie par Entreprise privée**

Nature du contrat :

- Nom du prestataire : SAUR
- Date effective de fin de contrat (après avenant le cas échéant) : 31/12/2017
- Nature exacte de la mission du prestataire : (cf. annexe)

1.3. *Estimation de la population desservie (D201.0)*



Est ici considérée comme un habitant desservi toute personne – y compris les résidents saisonniers – domiciliée dans une zone où il existe à proximité une antenne du réseau public d'assainissement collectif sur laquelle elle est ou peut être raccordée.

Le service public d'assainissement collectif dessert **630** habitants au 31/12/2017 (630 au 31/12/2016).

* Approbation en assemblée délibérante

1.4. Nombre d'abonnés



Les abonnés domestiques et assimilés sont ceux redevables à l'Agence de l'eau au titre de la pollution de l'eau d'origine domestique en application de l'article L213-10-3 du Code de l'environnement.

Le service public d'assainissement collectif dessert **265** abonnés au 31/12/2017 (267 au 31/12/2016).

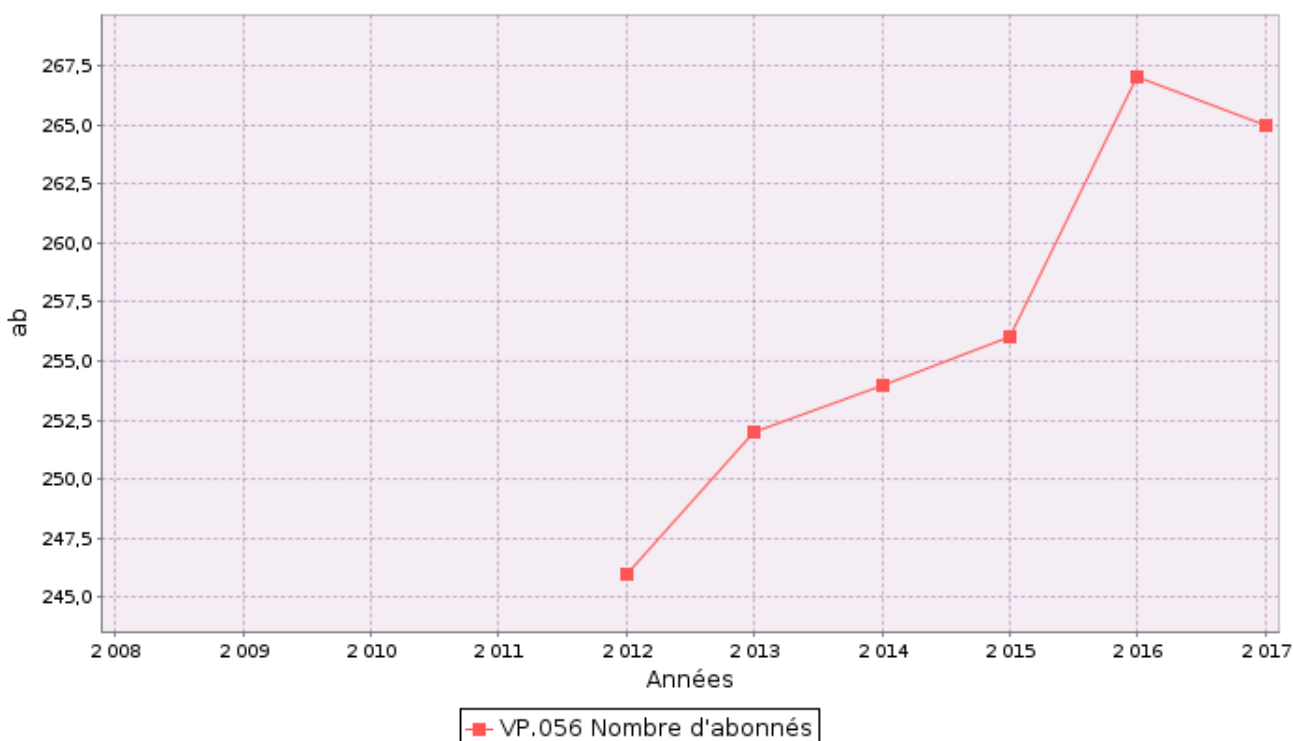
La répartition des abonnés par commune est la suivante

Commune	Nombre total d'abonnés 31/12/2016	Nombre d'abonnés domestiques au 31/12/2017	Nombre d'abonnés non domestiques au 31/12/2017	Nombre total d'abonnés au 31/12/2017	Variation en %
Villers-Canivet	267			265	-0.8%
Total	267			265	-0,8%


Nombre d'abonnés potentiels déterminé à partir du document de zonage d'assainissement : 267.

La densité linéaire d'abonnés (nombre d'abonnés par km de réseau hors branchement est de 29,94 abonnés/km) au 31/12/2017. (30,17 abonnés/km au 31/12/2016).

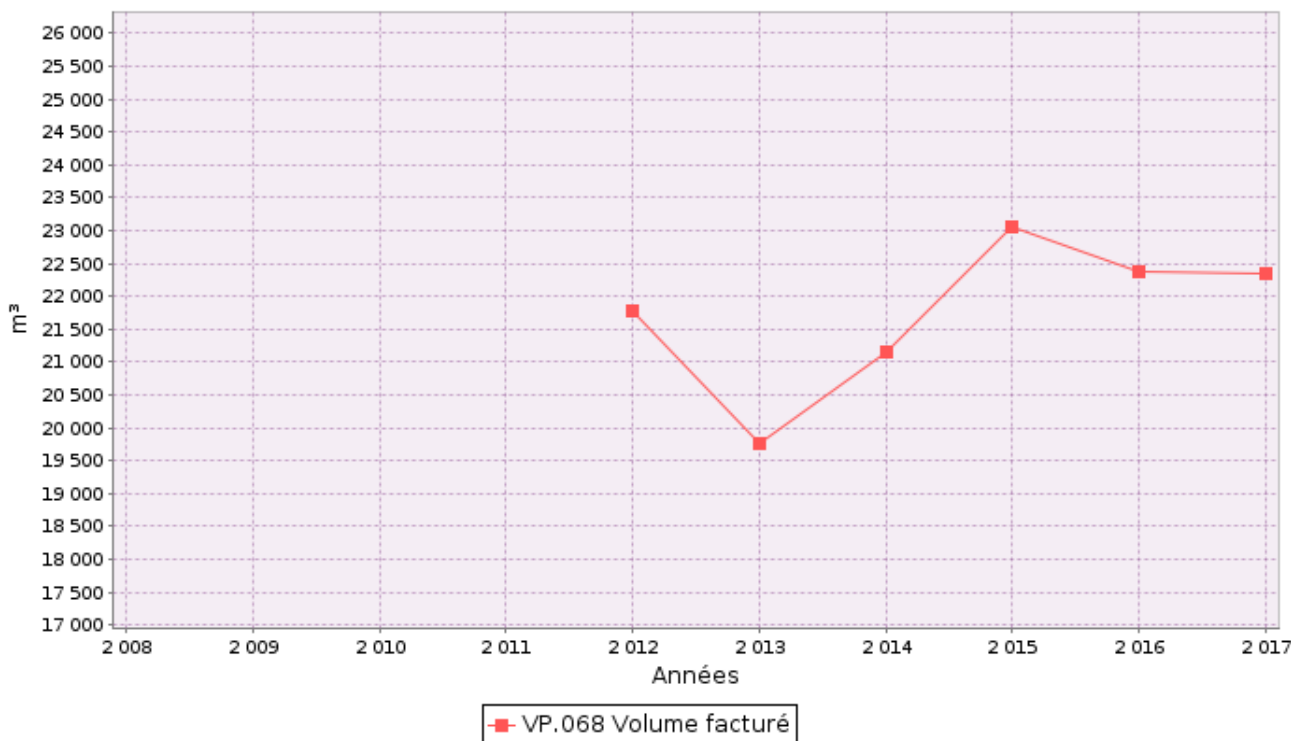
Le nombre d'habitants par abonné (population desservie rapportée au nombre d'abonné) est de 2,38 habitants/abonné au 31/12/2017. (2,36 habitants/abonné au 31/12/2016).



1.5. Volumes facturés

	Volumes facturés durant l'exercice 2016 en m ³	Volumes facturés durant l'exercice 2017 en m ³	Variation en %
Total des volumes facturés aux abonnés	22 363	22 358	-0%

(1) Les abonnés domestiques et assimilés sont ceux redevables à l'Agence de l'eau au titre de la pollution de l'eau d'origine domestique en application de l'article L213-10-3 du Code de l'environnement.



1.6. Autorisations de déversements d'effluents industriels (D.202.0)



Le nombre d'arrêtés autorisant le déversement d'eaux usées non-domestiques signés par la collectivité responsable du service de collecte des eaux usées en application et conformément aux dispositions de l'article L1331-10 du Code de la santé publique est de 0 au 31/12/2017 (0 au 31/12/2016).

1.7. Linéaire de réseaux de collecte (hors branchements) et/ou transfert



Le réseau de collecte et/ou transfert du service public d'assainissement collectif est constitué de :

- 0 km de réseau unitaire hors branchements,
 - 8,85 km de réseau séparatif d'eaux usées hors branchements,
- soit un linéaire de collecte total de 8,85 km (8,85 km au 31/12/2016).

1.8. Ouvrages d'épuration des eaux usées



Le service gère 2 Stations de Traitement des Eaux Usées (STEU) qui assurent le traitement des eaux usées.

STEU N°1 : Station d'épuration (village TORP)

Code Sandre de la station : 031475302000

Caractéristiques générales											
Filière de traitement (cf. annexe)		_____									
Date de mise en service		_____									
Commune d'implantation		Villers-Canivet (14753)									
Lieu-dit											
Capacité nominale STEU en EH ⁽¹⁾		85									
Nombre d'abonnés raccordés											
Nombre d'habitants raccordés											
Débit de référence journalier admissible en m ³ /j		135									
Prescriptions de rejet											
Soumise à		<input type="checkbox"/> Autorisation en date du ... <input type="checkbox"/> Déclaration en date du ...									
Milieu récepteur du rejet		Type de milieu récepteur _____ Nom du milieu récepteur _____									
Polluant autorisé		Concentration au point de rejet (mg/l)			et / ou				Rendement (%)		
DBO ₅		35			<input type="checkbox"/> et <input type="checkbox"/> ou				60		
DCO		200			<input type="checkbox"/> et <input type="checkbox"/> ou				60		
MES					<input type="checkbox"/> et <input type="checkbox"/> ou				50		
Charges rejetées par l'ouvrage											
Date du bilan 24h	Conformité (Oui/Non)	Conformité du rejet en concentration et/ou en rendement selon arrêté									
		DBO ₅		DCO		MES		NGL		Pt	
		Conc mg/l	Rend %	Conc mg/l	Rend %	Conc mg/l	Rend %	Conc mg/l	Rend %	Conc mg/l	Rend %
14/09/2017	OUI	14		65		9.1		74.57		10.4	
12/04/2017	OUI	9		66		6		61.15		8.12	

⁽¹⁾ EH ou Equivalent-Habitant : unité de mesure de la capacité d'une filière d'épuration, basée sur le rejet journalier moyen théorique d'un abonné domestique

⁽²⁾ en tonnes de Matière Sèche (tMS)

STEU N°2 : Station d'épuration de VILLERS CANIVET (bourg)

Code Sandre de la station : 031475301000

Caractéristiques générales											
Filière de traitement (cf. annexe)		Filtres Plantés									
Date de mise en service		31/03/2001									
Commune d'implantation		Villers-Canivet (14753)									
Lieu-dit											
Capacité nominale STEU en EH ⁽¹⁾		900									
Nombre d'abonnés raccordés											
Nombre d'habitants raccordés											
Débit de référence journalier admissible en m ³ /j		135									
Prescriptions de rejet											
Soumise à		<input type="checkbox"/> Autorisation en date du ... <input type="checkbox"/> Déclaration en date du ...									
Milieu récepteur du rejet		Type de milieu récepteur		Eau douce de surface							
		Nom du milieu récepteur		Ruisseau de la Moussaye							
Polluant autorisé		Concentration au point de rejet (mg/l)				et / ou				Rendement (%)	
DBO ₅		35		<input type="checkbox"/> et <input type="checkbox"/> ou				91			
DCO		125		<input type="checkbox"/> et <input type="checkbox"/> ou				87			
MES		50		<input type="checkbox"/> et <input type="checkbox"/> ou				89			
Charges rejetées par l'ouvrage											
Date du bilan 24h	Conformité (Oui/Non)	Conformité du rejet en concentration et/ou en rendement selon arrêté									
		DBO ₅		DCO		MES		NGL		Pt	
		Conc mg/l	Rend %	Conc mg/l	Rend %	Conc mg/l	Rend %	Conc mg/l	Rend %	Conc mg/l	Rend %
03/05/2017	OUI	13	92.6	62	86	29	88	10.47	83.8	3.26	33.8

1.9. Quantités de boues issues des ouvrages d'épuration (D203.0)

1.9.1. Quantités de boues produites par les ouvrages d'épuration



Boues produites entre le 1 ^{er} janvier et le 31 décembre	Exercice 2016 en tMS	Exercice 2017 en tMS
Station d'épuration (village TORP) (Code Sandre : 031475302000)		
Station d'épuration de VILLERS CANIVET (bourg) (Code Sandre : 031475301000)		
Total des boues produites		0

1.9.2. Quantités de boues évacuées des ouvrages d'épuration



Boues évacuées entre le 1 ^{er} janvier et le 31 décembre	Exercice 2016 en tMS	Exercice 2017 en tMS
Station d'épuration (village TORP) (Code Sandre : 031475302000)	0	0
Station d'épuration de VILLERS CANIVET (bourg) (Code Sandre : 031475301000)	0	0
Total des boues évacuées	0	0

2. Tarification de l'assainissement et recettes du service

2.1. Modalités de tarification



La facture d'assainissement collectif comporte une part proportionnelle à la consommation de l'abonné, et peut également inclure une part indépendante de la consommation, dite part fixe (abonnement, etc.).

Les tarifs applicables aux 01/01/2017 et 01/01/2018 sont les suivants :

	Au 01/01/2017	Au 01/01/2018
Participation pour l'Assainissement Collectif (PAC) ⁽¹⁾		2 078.58
Participation aux frais de branchement		277.18

⁽¹⁾ Cette participation, créée par l'article 30 de la loi de finances rectificative pour 2012 n° 2012-354 du 14 mars 2012, correspond à l'ancienne Participation pour le Raccordement au Réseau d'Assainissement (PRRA), initialement Participation pour Raccordement à l'Égout (PRE)

Tarifs	Au 01/01/2017	Au 01/01/2018
Part de la collectivité		
Part fixe (€ HT/an)		
Abonnement ⁽¹⁾	76,22 €	69,29 €
Part proportionnelle (€ HT/m ³)		
Prix au m ³	1,6007 €/m ³	1,52 €/m ³
Taxes et redevances		
Taxes		
Taux de TVA ⁽²⁾	0 %	10 %
Redevances		
Modernisation des réseaux de collecte (Agence de l'Eau)	0,3 €/m ³	0,24 €/m ³

⁽¹⁾ Cet abonnement est celui pris en compte dans la facture 120 m³.

⁽²⁾ L'assujettissement à la TVA est volontaire pour les services en régie et obligatoire en cas de délégation de service public.

Les délibérations fixant les différents tarifs et prestations aux abonnés pour l'exercice sont les suivantes :

- Délibération du 21/12/2017 effective à compter du 01/01/2018 fixant les tarifs du service d'assainissement collectif.
- Délibération du 21/12/2017 effective à compter du 01/01/2018 fixant la Participation pour le Raccordement au Réseau d'Assainissement.
- Délibération du 21/12/2017 effective à compter du 01/01/2018 fixant la participation aux frais de branchement.

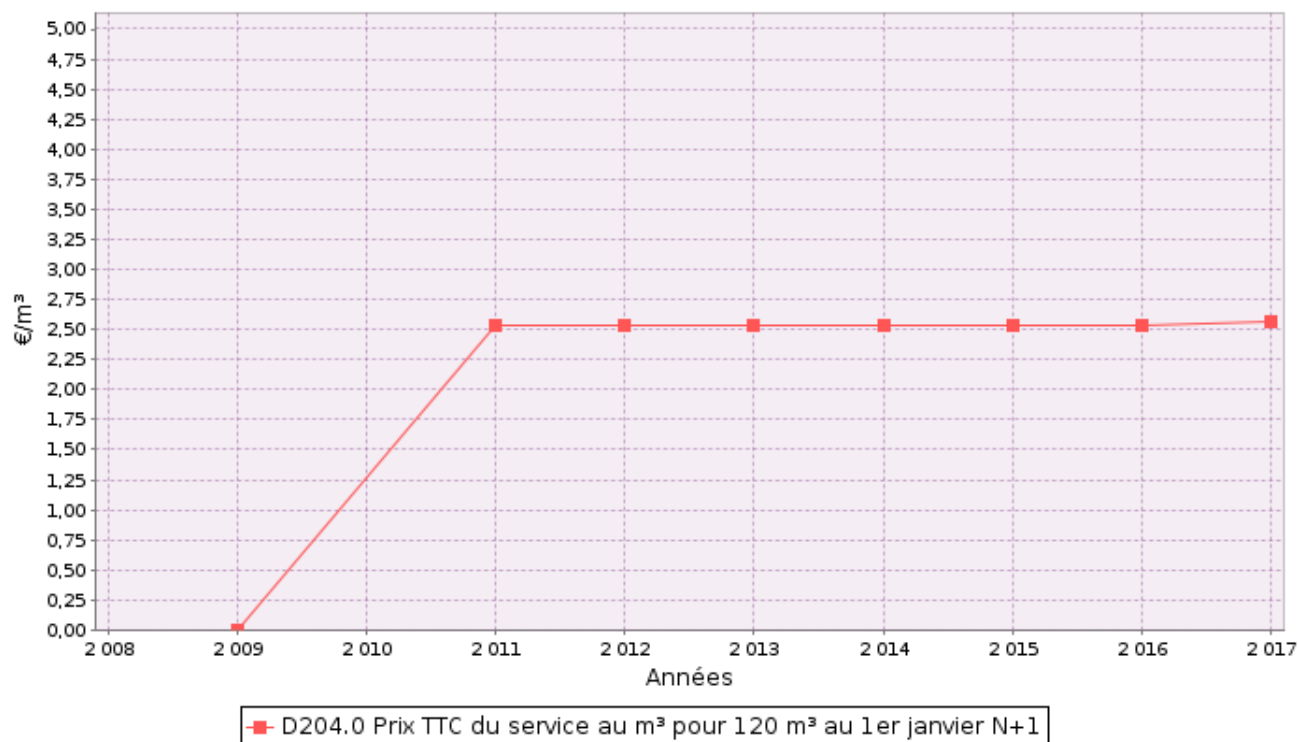
2.2. Facture d'assainissement type (D204.0)



Les tarifs applicables au 01/01/2017 et au 01/01/2018 pour une consommation d'un ménage de référence selon l'INSEE (120 m³/an) sont :

Facture type	Au 01/01/2017 en €	Au 01/01/2018 en €	Variation en %
Part de la collectivité			
Part fixe annuelle	76,22	69,29	-9,1%
Part proportionnelle	192,08	182,40	-5%
Montant HT de la facture de 120 m ³ revenant à la collectivité	268,30	251,69	-6,2%
Taxes et redevances			
Redevance de modernisation des réseaux de collecte (Agence de l'Eau)	36,00	28,80	-20%
TVA	—	28,05	—%
Montant des taxes et redevances pour 120 m ³	36,00	56,85	57,9%
Total	304,30	308,54	1,4%
Prix TTC au m³	2,54	2,57	1,2%

ATTENTION : si la production et/ou le transport sont effectués par un autre service et sont facturés directement à l'abonné, il convient de rajouter ces tarifs dans le tableau précédent.



La facturation est effectuée avec une fréquence :

- annuelle
- semestrielle
- trimestrielle
- quadrimestrielle

2.3. Recettes



Recettes de la collectivité :

Type de recette	Exercice 2016 en €	Exercice 2017 en €	Variation en %
Redevance eaux usées usage domestique		54 881.80	
<i>dont abonnements</i>			
Redevance eaux usées usage non domestique			
<i>dont abonnements</i>			
Recette pour boues et effluents importés			
Régularisations (+/-)			
Total recettes de facturation			
Recettes de raccordement		304.90	
Prime de l'Agence de l'Eau		2 943.17	
Contribution au titre des eaux pluviales			
Recettes liées aux travaux			
Contribution exceptionnelle du budget général			
Autres recettes (préciser)			
Total autres recettes			
Total des recettes		58 129.87	

Recettes globales : Total des recettes de vente d'eau au 31/12/2017 : 62 962 € (62 108 au 31/12/2016).

3. Indicateurs de performance

3.1. **Taux de desserte par le réseau d'assainissement collectif (P201.1)**



Cet indicateur est le ratio entre le nombre d'abonnés desservis par le réseau d'assainissement collectif et le nombre d'abonnés potentiels déterminé à partir du document de zonage d'assainissement.

$$\text{taux de desserte par les réseaux d'eaux usées} = \frac{\text{nombre d'abonnés desservis}}{\text{nombre d'abonnés potentiels}} * 100$$

Pour l'exercice 2017, le taux de desserte par les réseaux d'eaux usées est de 99,25% des 267 abonnés potentiels (100% pour 2016).

3.2. **Indice de connaissance et de gestion patrimoniale des réseaux (P202.2B)**



L'indice de connaissance et de gestion patrimoniale des réseaux de collecte des eaux usées a évolué en 2013 (indice modifié par l'arrêté du 2 décembre 2013). De nouvelles modalités de calcul ayant été définies, les valeurs d'indice affichées à partir de l'exercice 2013 ne doivent pas être comparées à celles des exercices précédents.

L'obtention de 40 points pour les parties A et B ci-dessous est nécessaire pour considérer que le service dispose du descriptif détaillé des ouvrages de collecte et de transport des eaux usées mentionné à l'article D 2224-5-1 du code général des collectivités territoriales.

La valeur de cet indice varie entre 0 et 120 (ou 0 et 100 pour les services n'ayant pas la mission de distribution).

La valeur de l'indice est obtenue en faisant la somme des points indiqués dans les parties A, B et C décrites ci-dessous et avec les conditions suivantes :

- Les 30 points d'inventaire des réseaux (partie B) ne sont comptabilisés que si les 15 points des plans de réseaux (partie A) sont acquis.
- Les 75 points des autres éléments de connaissance et de gestion des réseaux (partie C) ne sont comptabilisés que si au moins 40 des 45 points de l'ensemble plans des réseaux et inventaire des réseaux (parties A + B) sont acquis.

	nombre de points	Valeur	points potentiels
PARTIE A : PLAN DES RESEAUX (15 points)			
VP.250 - Existence d'un plan de réseaux mentionnant la localisation des ouvrages annexes (relèvement, refoulement, déversoirs d'orage, ...) et les points d'autosurveillance du réseau	oui : 10 points non : 0 point	Oui	10
VP.251 - Existence et mise en œuvre d'une procédure de mise à jour, au moins chaque année, du plan des réseaux pour les extensions, réhabilitations et renouvellements de réseaux (en l'absence de travaux, la mise à jour est considérée comme effectuée)	oui : 5 points non : 0 point	Oui	5
PARTIE B : INVENTAIRE DES RESEAUX (30 points qui ne sont décomptés que si la totalité des points a été obtenue pour la partie A)			
VP.252 - Existence d'un inventaire des réseaux avec mention, pour tous les tronçons représentés sur le plan, du linéaire, de la catégorie de l'ouvrage et de la précision des informations cartographiques	0 à 15 points sous conditions ⁽¹⁾	Oui	15
VP.254 - Procédure de mise à jour des plans intégrant la mise à jour de l'inventaire des réseaux		Oui	
VP.253 - Pourcentage du linéaire de réseau pour lequel l'inventaire des réseaux mentionne les matériaux et diamètres		100%	
VP.255 - Pourcentage du linéaire de réseau pour lequel l'inventaire des réseaux mentionne la date ou la période de pose	0 à 15 points sous conditions ⁽²⁾	100%	15
PARTIE C : AUTRES ELEMENTS DE CONNAISSANCE ET DE GESTION DES RESEAUX (75 points qui ne sont décomptés que si 40 points au moins ont été obtenus en partie A et B)			
VP.256 - Pourcentage du linéaire de réseau pour lequel le plan des réseaux mentionne l'altimétrie	0 à 15 points sous conditions ⁽³⁾	100%	15
VP.257 Localisation et description des ouvrages annexes (relèvement, refoulement, déversoirs d'orage, ...)	oui : 10 points non : 0 point	Oui	10
VP.258 Inventaire mis à jour, au moins chaque année, des équipements électromécaniques existants sur les ouvrages de collecte et de transport des eaux usées (en l'absence de modifications, la mise à jour est considérée comme effectuée)	oui : 10 points non : 0 point	Oui	10
VP.259 - Nombre de branchements de chaque tronçon dans le plan ou l'inventaire des réseaux ⁽⁴⁾	oui : 10 points non : 0 point	Oui	10
VP.260 - Localisation des interventions et travaux réalisés (curage curatif, désobstruction, réhabilitation, renouvellement, ...) pour chaque tronçon de réseau	oui : 10 points non : 0 point	Oui	10
VP.261 - Existence et mise en œuvre d'un programme pluriannuel d'inspection et d'auscultation du réseau assorti d'un document de suivi contenant les dates des inspections et les réparations ou travaux qui en résultent	oui : 10 points non : 0 point	Non	0
VP.262 - Existence et mise en œuvre d'un plan pluriannuel de renouvellement (programme détaillé assorti d'un estimatif portant sur au moins 3 ans)	oui : 10 points non : 0 point	Non	0
TOTAL (indicateur P202.2B)	120	-	100

(1) l'existence de l'inventaire et d'une procédure de mise à jour ainsi qu'une connaissance minimum de 50 % des matériaux et diamètres sont requis pour obtenir les 10 premiers points. Si la connaissance des matériaux et diamètres atteint 60, 70, 80, 90 ou 95%, les points supplémentaires sont respectivement de 1, 2, 3, 4 et 5

(2) l'existence de l'inventaire ainsi qu'une connaissance minimum de 50 % des périodes de pose sont requis pour obtenir les 10 premiers points. Si la connaissance des périodes de pose atteint 60, 70, 80, 90 ou 95%, les points supplémentaires sont respectivement de 1, 2, 3, 4 et 5

(3) Si la connaissance de l'altimétrie atteint 50, 60, 70, 80, 90 ou 95%, les points obtenus sont respectivement de 10, 11, 12, 13, 14 et 15

(4) non pertinent si le service n'a pas la mission de collecte

L'indice de connaissance et de gestion patrimoniale des réseaux du service est 100 pour l'exercice 2017 (100 pour 2016).

3.3. Conformité de la collecte des effluents (P203.3)



(réseau collectant une charge > 2000 EH)

Cet indicateur – de valeur 0 (non-conforme) ou 100 (conforme) pour chaque système de collecte (ensemble de réseaux aboutissant à une même station) – s'obtient auprès des services de la Police de l'Eau.

Un indice de conformité global pour le service est ensuite obtenu en pondérant par l'importance de la charge brute de pollution organique transitant par chaque système.

	Charge brute de pollution transitant par le système de collecte en kg DBO5/j pour l'exercice 2017	Conformité exercice 2016 0 ou 100	Conformité exercice 2017 0 ou 100
Station d'épuration (village TORP)	2,09	100	100
Station d'épuration de VILLERS CANIVET (bourg)	23,2	100	100

Pour l'exercice 2017, l'indice global de conformité de la collecte des effluents est 100 (100 en 2016).

3.4. Conformité des équipements des stations de traitement des eaux usées (P204.3)



(uniquement pour les STEU d'une capacité > 2000 EH)

Cet indicateur – de valeur 0 (non-conforme) ou 100 (conforme) pour chaque station de traitement des eaux usées d'une capacité > 2000 EH – s'obtient auprès des services de la Police de l'Eau.

Un indice de conformité global pour le service est ensuite obtenu en pondérant par les charges brutes de pollution organique pour le périmètre du système de traitement de chaque station de traitement des eaux usées.

	Charge brute de pollution organique reçue par la station de traitement des eaux usées en kg DBO5/j exercice 2017	Conformité exercice 2016 0 ou 100	Conformité exercice 2017 0 ou 100
Station d'épuration (village TORP)	2,09	100	100
Station d'épuration de VILLERS CANIVET (bourg)	23,2	100	100

Pour l'exercice 2017, l'indice global de conformité des équipements des STEU est 100 (100 en 2016).

3.5. Conformité de la performance des ouvrages d'épuration (P205.3)



(uniquement pour les STEU d'une capacité > 2000 EH)

Cet indicateur – de valeur 0 (non-conforme) ou 100 (conforme) pour chaque station de traitement des eaux usées d'une capacité > 2000 EH – s'obtient auprès de la Police de l'Eau.

Un indice de conformité global pour le service est ensuite obtenu en pondérant par les charges brutes de pollution organique pour le périmètre du système de traitement de chaque station de traitement des eaux usées.

	Charge brute de pollution organique reçue par la station de traitement des eaux usées en kg DBO5/j exercice 2017	Conformité exercice 2016 0 ou 100	Conformité exercice 2017 0 ou 100
Station d'épuration (village TORP)	2,09	100	100
Station d'épuration de VILLERS CANIVET (bourg)	23,2	100	100

Pour l'exercice 2017, l'indice global de conformité de la performance des ouvrages d'épuration est 100 (100 en 2016).

4. Financement des investissements

4.1. *Montants financiers*



	Exercice 2016	Exercice 2017
Montants financiers HT des travaux engagés pendant le dernier exercice budgétaire	—	—
Montants des subventions en €		
Montants des contributions du budget général en €		

4.2. *Etat de la dette du service*



L'état de la dette au 31 décembre [N] fait apparaître les valeurs suivantes :

	Exercice 2016	Exercice 2017
Encours de la dette au 31 décembre N (montant restant dû en €)	—	119419.61
Montant remboursé durant l'exercice en €	en capital	13 147.73
	en intérêts	2 816.09

4.3. *Amortissements*



Pour l'exercice 2017, la dotation aux amortissements a été de 74 483 €

5. Actions de solidarité et de coopération décentralisée dans le domaine de l'eau

5.1. Abandons de créance ou versements à un fonds de solidarité (P207.0)



Cet indicateur a pour objectif de mesurer l'implication sociale du service.

Entrent en ligne de compte :

- les versements effectués par la collectivité au profit d'un fonds créé en application de l'article L261-4 du Code de l'action sociale et des familles (Fonds de Solidarité Logement, par exemple) pour aider les personnes en difficulté,
- les abandons de créance à caractère social, votés au cours de l'année par l'assemblée délibérante de la collectivité (notamment ceux qui sont liés au FSL).

L'année 2017, le service a reçu [] demandes d'abandon de créance et en a accordé [].
[] € ont été abandonnés et/ou versés à un fonds de solidarité, soit [] €/m³ pour l'année 2017 (0 €/m³ en 2016).

6. Tableau récapitulatif des indicateurs

		Valeur 2016	Valeur 2017
	Indicateurs descriptifs des services		
D201.0	Estimation du nombre d'habitants desservis par un réseau de collecte des eaux usées, unitaire ou séparatif	630	630
D202.0	Nombre d'autorisations de déversement d'effluents d'établissements industriels au réseau de collecte des eaux usées	0	0
D203.0	Quantité de boues issues des ouvrages d'épuration [tMS]	0	0
D204.0	Prix TTC du service au m ³ pour 120 m ³ [€/m ³]	2,54	2,57
	Indicateurs de performance		
P201.1	Taux de desserte par des réseaux de collecte des eaux usées	100%	99,25%
P202.2B	Indice de connaissance et de gestion patrimoniale des réseaux de collecte des eaux usées [points]	100	100
P203.3	Conformité de la collecte des effluents aux prescriptions définies en application du décret 94-469 du 3 juin 1994 modifié par le décret du 2 mai 2006	100%	100%
P204.3	Conformité des équipements d'épuration aux prescriptions définies en application du décret 94-469 du 3 juin 1994 modifié par le décret du 2 mai 2006	100%	100%
P205.3	Conformité de la performance des ouvrages d'épuration aux prescriptions définies en application du décret 94-469 du 3 juin 1994 modifié par le décret du 2 mai 2006	100%	100%
P206.3	Taux de boues issues des ouvrages d'épuration évacuées selon des filières conformes à la réglementation	____%	____%
P207.0	Montant des abandons de créance ou des versements à un fonds de solidarité [€/m ³]	0	0