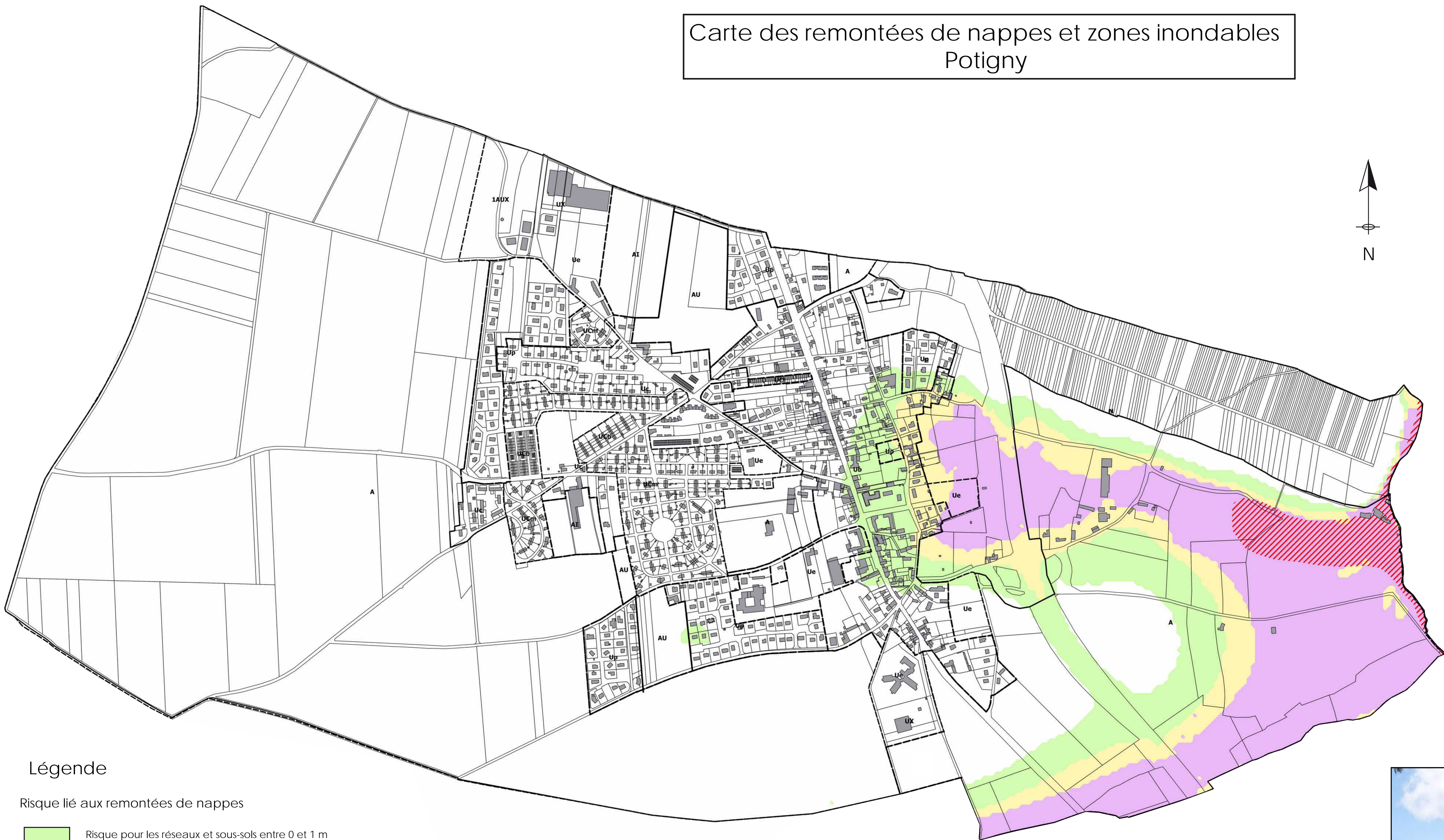





# Carte des remontées de nappes et zones inondables Potigny



## Légende


### Risque lié aux remontées de nappes

-  Risque pour les réseaux et sous-sols entre 0 et 1 m
-  Risque pour les sous-sols entre 1 et 2,5m
-  Risque pour les infrastructures profondes entre 2,5 et 5m

### Risque d'inondations

-  Zones inondables

Nb. Le territoire de la commune de Potigny est concerné par des contraintes naturelles identifiées ou supposées. Le présent dossier reprend l'atlas cartographique DREAL Normandie, disponible à la date d'approbation du P.L.U. Cet atlas est régulièrement mis à jour, aussi, il conviendra en toutes circonstances de se référer au site internet de la DREAL Normandie, qui permet de consulter les cartes les plus à jour.



**P.L.U. Potigny**  
Plan Local d'Urbanisme

*Vu pour être annexé à la délibération qui l'a  
Approuvé le 30 Janvier 2020*

## 5.1 Plan des risques inondations