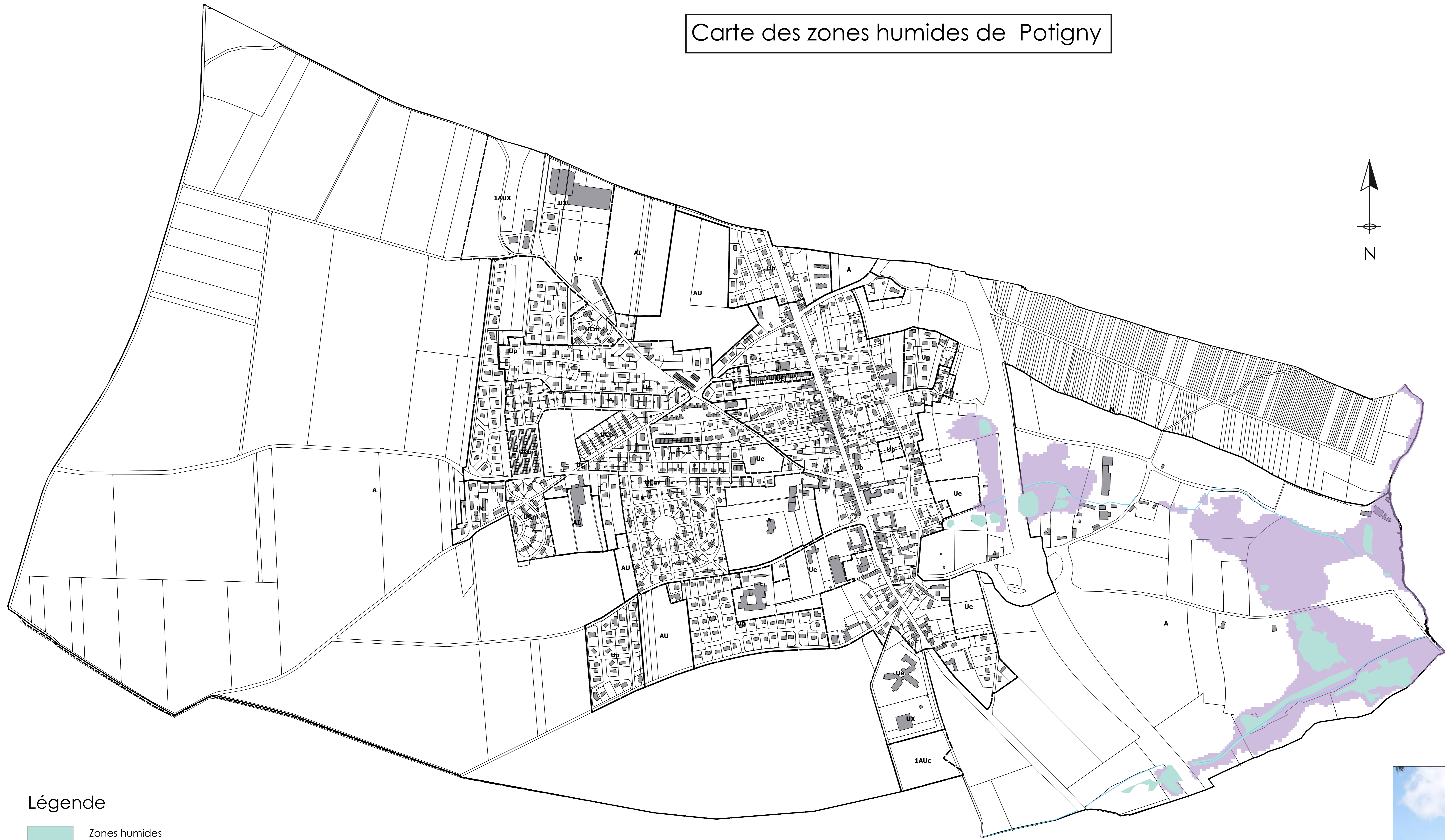




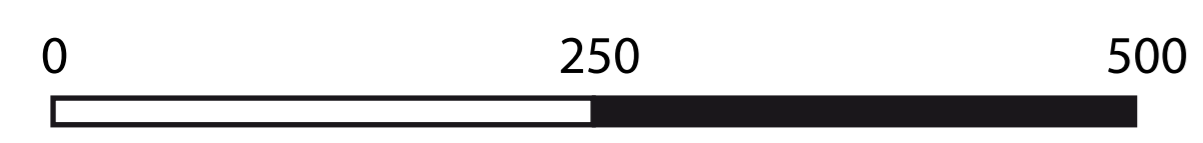
# Carte des zones humides de Potigny



## Légende

-  Zones humides
-  Milieux fortement prédisposés

Nb. Le territoire de la commune de Potigny est concerné par des contraintes naturelles identifiées ou supposées. Le présent dossier reprend l'atlas cartographique de la DREAL Normandie, disponible à la date d'approbation du P.L.U. Cet atlas est régulièrement mis à jour, aussi, il conviendra en toutes circonstances de se référer au site internet de la DREAL Normandie, qui permet de consulter les cartes les plus à jour.



## P.L.U. Potigny

Plan Local d'Urbanisme

Vu pour être annexé à la délibération qui l'a  
Approuvé le 30 Janvier 2020

### 5.3 Zones Humides