



Panoramas de Suisse Normande

Informations pratiques

Loueurs de vélos à Pont-d'Ouilly
Boutique Épicerie du Coing
Tél. +33(0)6 20 99 26 12
www.lepicierieducoing.com



©Ambias - Falaise Suisse Normande

Pour + d'infos

OFFICE DE TOURISME
FALAISE - SUISSE NORMANDE

Antenne de Pont-d'Ouilly
Tél. +33(0)2 31 69 29 86
falaise-suisseenormande.com

Boucle
N°25



Le Calvados
à vélo



Panoramas de Suisse Normande

En cas d'urgence



112 | secours à partir d'un portable

Vous rencontrez des soucis sur votre itinéraire ?

N'hésitez pas à les signaler sur la plateforme, cela permet d'améliorer la qualité de nos circuits.

sentinelles.sportsdenature.fr



24 km
2h 15

Dénivelé positif
400 m

Variante

31 km
2h45



©Ambias - Falaise Suisse Normande



©Ambias - Falaise Suisse Normande

Calvados Attractivité
8 rue Renoir
14054 Caen cedex 4
Tél. +33 (0)2 31 27 90 30
tourisme@calvados.fr

www.calvados-tourisme.com



Départ de **Pont-d'Ouilly**
Parking devant la Médiathèque
(place des Halles)

Balises

bonne direction



changement de direction





Panoramas de Suisse Normande

Ça vaut le détour



Un paysage modelé par le temps et la géologie, un panorama sans cesse renouvelé qui offre une grande diversité de paysages. Le Massif armoricain est une des parties visibles d'une ancienne chaîne de montagne, englobant essentiellement la Bretagne, la Normandie, l'ouest des Pays de la Loire et les Deux-Sèvres.

La Suisse Normande sans contour précis doit son appellation à son relief tourmenté lié à la formation des vallées de l'Orne et de ses affluents. À cheval sur les départements du Calvados et de l'Orne, il se caractérise aussi par opposition avec les pays alentours, la plaine de Caen, les bocages virois et ornais.

Panorama : Les courbes de l'Orne

Blotti au creux des vallons de la Suisse Normande, le village des Isles-Bardel rassemble une grande diversité de paysages typiques : haies bocagères, vergers, forêts, landes, falaises schisteuses, prairies humides.

Entre monts et vallées, La Baize s'offre à vos yeux. Elle trace un sillon tout en rondeur à travers des herbages pleins de charme. La rivière et ses affluents forment un réseau hydrographique long de plus de 118 km, caractérisé par des cours d'eau clairs et rapides s'écoulant dans des vallées aux pentes souvent boisées. Les fonds sont pierreux et caillouteux et les écoulements variés.

Panorama : La vallée de la Baize

Des paysages parfois inattendus avec méandres, gorges encaissées, relief de montagne, sans oublier une faune et une flore présentes sur le parcours comme la loutre ou la mulette perlière, toutes deux protégées.

La Mulette perlière est une moule d'eau douce en danger critique d'extinction. Historiquement, c'est la récolte des perles, que seule une mulette sur 3000 produit, qui menaçait les populations. Aujourd'hui la dégradation de la qualité du milieu de vie est en cause. Sa très grande rareté encourage le développement de programmes de sauvegarde en Normandie. La loutre est un mammifère carnivore semi-aquatique, après avoir quasiment disparu de la Normandie, la Loutre d'Europe fait un retour discret sur notre territoire et recolonise progressivement les cours d'eau normands. Longtemps recherchée pour la qualité de sa fourrure, elle est protégée depuis 1981. Solitaire et très discrète, elle vit la nuit autour des cours d'eau.

Panorama : Les deux Vallées

Le village du Déroit domine les vallées de l'Orne et de la Baize qui furent creusées par les cours d'eau. Des alternances de glaciations et de réchauffements ont libéré de grandes quantités d'eau qui ont peu à peu érodé les schistes en place. Ce panorama naturel propose une vue à couper le souffle, la qualité hors norme des sols et du climat normands, produisant une herbe de qualité particulièrement adaptée à l'élevage des chevaux, est reconnue de longue date.

La Normandie, première région d'élevage de chevaux en France, a vu naître certains des plus grands athlètes équins au monde, aussi bien dans les sports équestres que dans les courses hippiques.

Panorama : le val la Hère

Un point de vue tout en hauteur, Pierrefitte-en-Cinglais était autrefois un village très dynamique, perché à 250m d'altitude, il est le point le plus haut du Pays de Falaise. Depuis Tréprel, avant l'ascension vers Pierrefitte-en-Cinglais et son magnifique panorama, le parcours permet de s'incur dans le cœur sauvage du Val la Hère.

La variété des paysages d'un versant à l'autre offre un éventail complet de milieux naturels de la Suisse Normande. En contrebas sillonne l'Orne, principal fleuve bas normand, alimenté par la Hère et le ruisseau d'Orival.

Baldaqin de l'église de Pierrefitte-en-Cinglais

Se balader en Suisse normande peut réserver son lot de belles surprises. Réputée pour sa nature, la région est aussi connue pour abriter l'un des plus beaux trésors de l'art baroque. L'église de Pierrefitte-en-Cinglais accueille en son cœur un baldaqin unique dans le Calvados construit en 1680.



Panorama : Le route de Saint-Christophe

Les maisons se sont d'abord concentrées dans les vallées étroites en s'alignant de part et d'autre de la route, puis un habitat plus dispersé s'est établi sur les versants montueux, offrant en arrière plan un fabuleux panorama, propice à la détente.

En matière de construction, le schiste est le matériau quasi-exclusif. Le plus souvent pris sur place, cette roche a la réputation de donner aux murs qu'elle compose, des lits d'une extrême régularité.

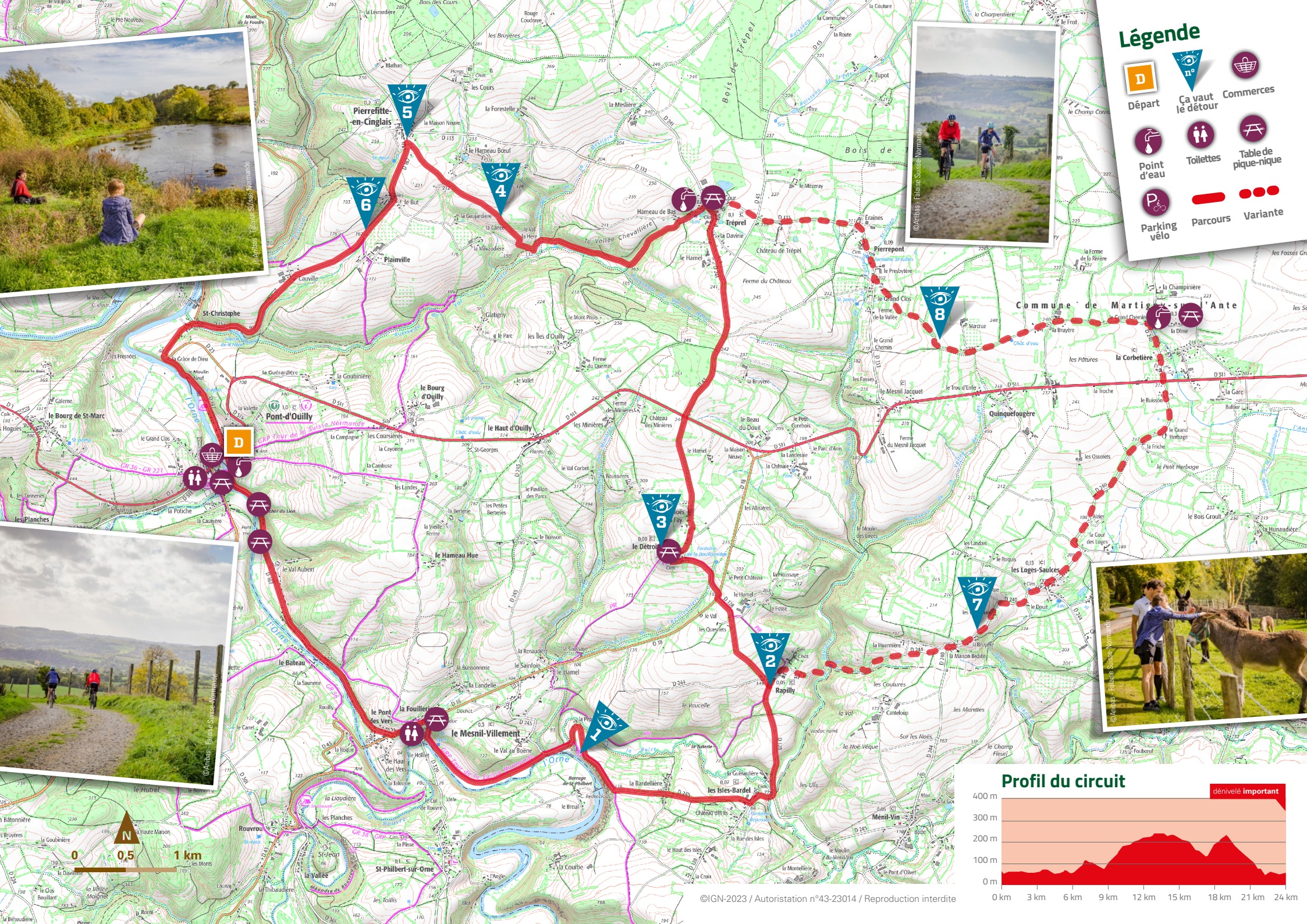
Panorama : Entre plaine et bocage

Étymologiquement, Saulces vient du latin salix qui signifie saule. De nombreuses sources font leur apparition aux détours des chemins, expliquant la présence de cette essence autrefois plantée en nombre. La commune est située à la limite entre pays plat et début de relief plus escarpé.

Panorama : Le Grand Chemin


Depuis Martigny sur l'Ante, se découvre un panorama continu sur les paysages tourmentés créés par les sillons de la Baize et de l'Orne.

Pierrepont est réputée pour la pureté de son eau, aux multiples sources jaillissant d'une nappe phréatique. La fontaine Saint-Julien en est le symbole. Dans un espace aménagé, l'eau est captée dans un puits formant un édifice, surmonté d'une croix de pierre. Son nom provient sans doute d'un ancien oratoire dédié à Saint-Julien. Cette fontaine alimente le lavoir situé sur le côté. Les eaux de cette source sous le vocable de Saint-Julien ont la réputation de guérir les maladies de peau.



Légende

- Départ
- Ça vaut le détour
- Commerces
- Point d'eau
- Toilettes
- Table de pique-nique
- Parking vélo
- Parcours Variante







Les boucles cyclables du Calvados

Toutes nos idées de balades, nos calculs d'itinéraires, nos prestataires et nos cartes sont à retrouver sur

velo.calvados.fr

11 Les Marais de l'Aure 

30 km

5 Autour de Gold Beach 

24 km

20 Autour de Sword Beach 

20 km

14 Paysage des impressionnistes 

23 km

4 Entre l'Orne et la Dives 

16 km

12 Cidre et Pays d'Auge 

35 km

6 Les hautes vallées de la Seulles 

34 km

15 Patrimoine et châteaux en Vallée de la Laize 

38 km

7 Prés et vallons en Pays de Livarot 

16 km

16 Saveurs de Suisse Normande 

25 km

25 Panoramas de Suisse Normande 

24 km